Split, Trogir & Kastela (Central Croatia)

Yacht charter in Central Croatia (Split, Trogir and Kastéla)
The Croatian Adriatic Sea is famous for its crystal-clear waters - perhaps the most pristine in the Mediterranean. Along the Croatian coast visiting sailors can encounter more than 1,000 charming and beautiful islands - and the Dalmatian Islands near Split are some of the most famous and popular destinations for yacht charterers. Some of the islands are large and covered in forest with centuries-old historic towns, castles and fortresses on hills and charming shops and excellent restaurants. Other islands are wild, isolated and uninhabited - all have beautiful anchorages. Another highlight on a sailing holiday in the area is the opportunity to explore the historic cities of Split, Primosten and Trogir.

Departure: Our guests usually sail from Trogir, Kastela or Split. The marinas are very close to Split International Airport, which makes for a convenient transfer.

Sailboat and Catamaran boating in Central Croatia (Split)

Wild, surrounded by turquoise blue water and with a rough appearance, many islands are protected as national parks - and make a beautifully varied and diverse area for sailing. The voyage is very picturesque and can include both long and short passages to charming anchorages between rocky islets, or by ancient villages shrouded in history and surrounded by the clearest water you can imagine. A boating holiday to central Croatia tends to focus on the more than 30 islands on the central Dalmatian coast near the city of Split - including beautiful Solta, Hvar and Brac. Kornati National Park, with its breathtaking barren landscape, lies to the north. The area offers so many large and small islands that it has been called a labyrinth of unsurpassed natural beauty.

In May and June, the area is extremely welcoming with pleasant and mild winds at about 15 knots from the west. The area is, therefore, an ideal destination for a pleasant family holiday on the water. In July and August, the wind goes down even more - and the weather is mostly quiet. The high season runs from April to November, but in the fall you may encounter the Bora, a strong wind from the north. The tidal range is insignificant, never more than two feet - and sailors with basic skills in coastal navigation can sail in the area without any hassle or stress. In the sailing season, the average daily temperature is 23° C.

Pristine beaches, a lively nightlife, lovely local food, secluded coves and fascinating historical sites, make a sailing holiday to Split an unforgettable experience.

Highlights

A voyage through central Dalmatia offers a wonderful mix of adventure in the area's beautiful scenery, white sandy beaches and lush vegetation as well as great cultural experiences in the charming and ancient cities and ports. Or escape to pristine anchorages, where you can enjoy the area's rich wildlife, far from crowds of people, bustling cities, shopping and restaurants - everything is possible here. Snorkelling is supreme, and a sailing holiday here is a journey into some of the most beautiful sailing areas in the Mediterranean. You will, among others, have the opportunity to experience:

- Gentle navigation
- Kornati National Park
- Split - a UNESCO world heritage city
- The islands of Hvar, Bra? and Vis
- A mixture of quiet and more lively coves and bays
- Ancient and unforgettableTrogir



Highlights

Byen Maslinica og øen Solta



Den charmerende ø Solta, ligger lige ud for travle Split. Længere ude findes de større øer Hvar, Vis og Brac - alle med et spændende udvalg af havne at udforske. Når du nærmer dig den vestlige side af Solta, vil du se en serie af billedskønne småøer sprede sig ud i havet. Den lille havn Maslinica og dens mange rækker af frodige oliventræer (maslina betyder oliven) bliver langsomt synlig. Maslinica er berømt for sin autentiske skønhed, olivenlunde og skønne strand. Engang var byen afhængig af fiskeri, men har i de senere år udviklet sig til en hyggelig turistdestination, med lækker mad i tavernerne, indbydende strandliv og en afslappet stemning af ophøjet ro.

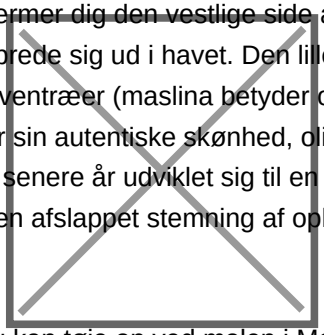

Liggemuligheder
Mooringsbøjer er ikke tilgængelige. Du kan tøje op ved molen i Maslinica, eller du kan kaste anker i den nærliggende bugt Sesula.

Highlights
Gå I land og tag en gåtur gennem Maslinica, kig I butikker eller spis i en af byens traditionelle kroatiske taverner – alt sammen en hyggelig måde at bruge en eftermiddag eller tidlig aften. Der er mulighed for at leje en cykel og udforske Solta på egen hånd. Øens ældste bebyggelse og hovedby hedder Grohote, og skal findes et stykke inde på øen, men er helt sikkert et besøg værd på grund af sin landlige og sceniske skønhed. Afslapning og en forfriskende svømmetur ved en af de mange strande, f.eks. populære Necujam, er en god måde at opleve øens afslappede sindsstemning.

Faciliter
Kajplads er tilgængelig. Ingen andre faciliteter for lystbåde er tilgængelige.

Øen Vis og Vis By

Vis er en populær turistdestination, med smukke strande og et livligt natteliv i Vis By. Når du kommer til den nordøstlige ende af Vis, vil du se Stonica Bay, hvor du kan slappe af og tage en forfriskende svømmetur. Ikke langt derfra er ældgamle og historiske Vis By - grundlagt i 397 B. C., af Siciliens hersker Dionysius. Den sydlige del af Vis By har en lang række smukke stenbygninger, bygget i de 16. og 17.århundreder, bl.a. Garibaldi Paladset. Du vil med garanti blive fascineret af Vis By - og spredt ud over Vis findes desuden ældgamle ruiner, klostre og kirker, og endda et romersk amfiteater!

Vis er en stor og bakket ø, men er også hjem for mere end 500 forskellige slags urter – om foråret er luften aromatisk med duften af rosmarin og salvie. Kort sagt: sejlads i dette område vil introducere dig for en af de Dalmatiske Øers juveler.

Liggemuligheder
Mooringsbøjer er ikke tilgængelige. Der er rigelig med plads til at kaste anker i bugten ud for Vis, men de fleste sejlere tøjer op ved molerne.

Highlights
En gåtur gennem Vis By er en behagelig måde at se de mange seværdigheder. Alt ligger forholdsvis tæt, og det er ikke nødvendigt at leje taxa eller cykel. I den vestlige ende af bugten, ligger den ældgamle græske bebyggelse Issa på Gradina Hill – et besøg hertil er helt sikkert besværet værd, og udsigten derfra er intet mindre end udsøgt. Man kan udforske den gamle begravelsesplads og resterne af det romerske amfiteater.

I den gamle sektion af Vis By findes flere betagende bygninger fra de 16. og 17.århundreder. I Vis By findes også et arkæologisk museum, med en fremragende samling af genstande fra lokale udgravninger, bl.a. en bronzestatue af en græsk gudinde.

Det er en fornøjelse at slentre rundt i byens smalle stræder og nyde dens hyggelige offentlige pladser, kigge butikker og spise på en cafe eller restaurant. Husk at smag på en af de lokale vine, produceret af druer høstet på en af øens mange vinmarker – den rubinrøde Plavac er især forfriskende!

Faciliteter
Kajplads, brændstof og elektricitet er tilgængeligt.

Fiskerlandsbyen Komiza (Viz)

Viz var i mange år en jugoslavisk militærbase, men efter Kroatien vandt status som uafhængig stat, blev øen i 1990 igen åbnet for turisme. Det har givet mulighed for at udforske både ældgamle, men stadig moderne Viz By, men også de mindre landsbyer, hvor tiden, på grund af isolationen, i vid udstrækning har stået stille - en af dem er fiskerlandsbyen Komiza, der står som et unikt eksempel på hvordan livet på de Dalmatiske Øer engang var. Øens natur er ligeledes behageligt uspoleret, med frodige nåletræsskove, olivenlunde, mandarin- og carobtræer.

Liggemuligheder

Mooringsbøjer er ikke tilgængelige. De tøjer op ved molen, der er udstyret med mooringliner, for at gøre det nemmere at fortøje sin lystbåd. Komiza bør undgås på grund af dens lille størrelse og kommercielle trafik (fiskerifartøjer og turbåde til Bisevos Blå Grotte).

Kajplads til dinghy er ikke tilgængeligt.

Highlights

I ca. år 1250, flyttede benediktinermunkene fra klostret på lille Bisevo Island, fem sømil sydvest for Komiza, til et splinternyt kloster lidt øst for byen. Det bidrog til udviklingen af den smukke bugt, og Komiza har været en fiskerihavn lige siden. Tag dig tid til at undersøge klostret eller nyd gåturen til byens højborg(ca.1585), beliggende ved foden af kajen. Du kan også tage en sightseeing tur til Den Blå Grotte ved Bisevo, et af vidunderne ved Dalmatiske Øer. Farvandet ved de centrale Dalmatisk Øer, er fuldt af skibsvrag – og bliver hyppigt besøgt af Kroatiens mange dykkerklubber. Dykning er underlagt begrænsninger i Kroatien, men det er let at arrangere en tur til områdets rev, huler, skibsvrag og Den Blå Grotte. Tjek også udendørs natklubben ved Kamencia Beach ud, hvis du er ved Komiza om aftenen.

Faciliteter

Kajplads, vand og elektricitet er tilgængeligt.

St. Clement Island

Pakleni-øgruppen, en undergruppe af de Dalmatiske øer, er berømte for deres skønhed, charme og afsidesliggenhed - og her finder du blandt andet fabelagtige strande og en uvurderlig fornemmelse af sindsro. St. Clement (også kaldet *Veli Otok* eller *Den Store Ø*) har en udsøgt lille havn i Palmizana-vigen, med en marina og adskillige gode restauranter ved vandet. Pakleni-øerne har været beboede i tusinder af år, blandt andet bevist af de Illyriske gravhøje der daterer sig tilbage til det 4.århundrede B.C., og ruiner af ældgamle romerske huse.

Liggemuligheder

Mooringsbøjer er ikke tilgængelige. Der er adskillige ankerpladser Pakleni-øgruppens mange vige og bugter.

Kajplads til dinghy er ikke tilgængelig.

Highlights

Lige meget om du har lyst til at nyde roen på dækket, gå på opdagelse i øens skovdækkede indland, eller spise på en spændende restaurant – så det hele muligt på St. Clement. Du kan også vælge at udforske det berømte kapel fra 1400-tallet eller øens museum – ligesom en af Kroatiens mest populære turistdestinationer, Hvar By, kun er en vandtaxa-tur væk! Middelalderarkitekturen, de historiske steder, butikkerne, cafeerne, restauranterne og natklubberne er alle betagende og sjove. Dykningen er formidabel ved Pakleni-Øerne (husk at dykning kun er tilladt i selskab med en guide).

Faciliteter.

Kajplads, vand, bad og elektricitet er tilgængeligt.

Øen Hvar og Hvar By

På Hvar's nordkyst, lige efter Kap Pelegrin, ligger den smukke vig Parja, hvor du kan stoppe for at spise frokost på den hyggelige restaurant ved vandkanten. Når du fortsætter østpå ad nordkysten, kommer du forbi Vrukova-vigen, endnu et naturskønt sted at bruge lidt tid. Når eftermiddagen går på hæld, kan du fortsætte til Vrboska-vigen, med dens lille havneby af samme navn, og en førsteklasses marina. Byen er utroligt billedskøn og ligner et mini-Venedig, med stenbygninger og den maleriske bro ved havnen. Hvar har en rig historie og et frodigt udseende, med nåletræer voksende på øens stejle bakker. Lavendel er en vigtig afgrøde her, og marker med lyng er almindelige. Venetianerne har spillet en prominent rolle i øens historie, hvilket bl.a. ses på byernes spændende arkitektur.



På øens sydside findes smarte Hvar By – en af de største turistdestinationer i Kroatien, og ofte sammenlignet med St- Tropez på den franske riviera. Her findes gode restauranter, berømte historiske steder og et livligt natteliv.

Liggemuligheder

Mooringsbøjer er ikke tilgængelige. Der er mange afsondrede vige og bugte, hvor du kan kaste anker ud for smukke strande, samt en del kønne fiskelandsbyer med sikre og beskyttede havne og førsteklasses marinaer.

Highlights

På øens sydside findes travle og energiske Hvar By. Byen har flere marinaer, men de betjener hovedsageligt megayacht-publikummet. For at besøge byen, er det langt mere bekvemt (og mindre bekosteligt) at sikre sig en ankerplads ved den nærliggende ø St. Clement, og derefter tage en kort tur i vandtaxa til Hvar By. En gåtur langs byens havnepromenade, vil give dig en fornemmelse af byens smarte og travle stemning. Renæssance-arkitekturen er fabelagtig, men butikker, cafeer, restauranter og natklubber er byens hovedattraktioner.

Langt mere rolig er havnebyen Vrboska på nordkysten, en af de smukke nydelser ved sejlads ved Hvar. Her kan du udforske de smalle gader, smage den lokale mad og besøge byens spændende historiske steder – alt sammen en hyggelig måde at bruge din eftermiddag. Her er også St. Marija kirken, befæstet af de lokale i 1500-tallet, for at beskytte øen mod tyrkiske plyndringstogter. Fiskerimuseet er fascinerende – her kan du lære alt om fiskerierhvervet på de Dalmatiske Øer gennem tiderne.

Faciliteter

Alle faciliteter for lystbåde er tilgængelige.

Øen Brac



Selvom Brac faktisk er forholdsvist tæt befolket og hjem for de to store resorts *Supetar* og *Bol*, der summer af aktivitet i højsæsonen (juli og august), er øens skønhed og afsidesliggende stemning betagende. Husk også at sætte kurs mod den lille fiskerlandsby Milna, hvor du kan slappe af om bord, eller gå i land og udforske.

Brac har 11 byer og landsbyer. Bjerge rejser sig i øens indland, majestætiske Vidova Gora når næsten 770mtr og står som et umiskendeligt vartegn når du nærmer dig. Brac har gennem århundreder været berømt for sine stenbrud – men er i dag nok mere kendt for sine fantastiske strande, intime cafeer, gode restauranter og mulighederne for vandsportsaktiviteter, inklusiv formidabel snorkling.

Sejlads i farvandet ved Brac, garanterer en formidabel oplevelse.

Liggemuligheder
Mooringsbøjer er ikke tilgængelige. Der er adskillige ankerpladser i vige og bugte rundt om på øen. En af de mest spektakulære bugte, er den ved den lille landsby Milna.

Kajplads til dinghy er ikke tilgængeligt

Highlights
Brac handler hovedsageligt om strandene, hvor du kan hygge dig med vandsportsaktiviteter af enhver slags. Klippeformationerne under vandet myldrer med fisk, og er formidable steder at snorkle og dykke (kun guidede dykkerudflugter). Nattelivet ved Bol er endog meget livligt. Havnen Milna er velkendt for sine intime restauranter, rolige stemning og smukke strande – her er også en førsteklasses marina.

Faciliteter
Kajplads, vand og elektricitet er tilgængeligt.

Split By



Split er en kosmopolitisk, eksotisk og summende by, med utallige attraktioner - lige fra det historiske Diocletians-Palads og et væld af museer, til smarte butikker og gode restauranter. De spektakulære Dinariske alper skyder i vejret længere inde i landet og skaber en smuk horisont for indbyggere og besøgende - og det er ikke mærkeligt at Split har fået status som verdensarvsby af UNESCO.

Den Blå Grotte (Bisevo)

Ti prominente grotter borer sig langt ind i øens klippekyst, og den Blå Grotte er den mest spektakulære af dem alle. En time før middag, når solen står højt på himlen og vandet er roligt, strømmer sollys fra en åbning under vandet ind i grotten, og forvandler dens vand til en safirblåt hav, der glimter i nuancer af lyserødt og sølv.

En tur til grotten for at svømme, snorkle eller dykke er en oplevelse af en anden verden, og der går turbåde dertil dagligt.

Bugten Vela Garška

Besøg denne lille hyggelige bugt nord for Hvar By - der er godt beskyttet mod vest- og nordlige vinde.

I bunden af bugten ligger der en lille hyggelig familierestaurant - familien der driver stedet ejer har etableret mooringsliner med liner i land, der kan bruges gratis af spisende gæster. Restauranten har ikke strøm, så det er primitiv, men virkelig god og spændende mad - hvor især de friske fiskeretter kan anbefales. Man har også mulighed for at blive hentet fra Hvar, hvis der er behov for det - familien der driver restauranten er meget behjælpelig med det.

Vela Graska er et godt stop, hvis man gerne vil have en rolig og hyggelig aften - med fremragende lokal mad, og mulighed for god badning.

ACI Marina ved Hvar



Naturskøn og beskyttet marina, med flydebroer og mooringsliner. Marinaen byder på gode badefaciliteter, en hyggelig restaurant, samt et lille supermarked og en bar. Der er strøm og vand på kajen. Der går desuden taxa til Hvar hver halve time næsten døgnet rundt. Det er et ret dyrt sted at overnatte, men er en sikker og stille havn, med god service.

Her er desuden reception med vekselkontor, scooter,cykel-og billeje, og WLAN internet.

Marinaen er lokaliseret i den ydre del af den lokale Vrboska Havn.

Bugten Stiniva

Stiniva er et naturligt fænomen - med et meget attraktivt og usædvanligt udseende. Indgangen til vigen er meget smal - kun 4-5 meter, men udvider sig øjeblikketligt, og i bunden findes en smuk strand. Området blev sandsynligvis skabt da loftet på en hule kollapsede og blev beskyttet som et naturligt monument i 1967, og idag er stedet en velbesøgt turistdestination pga. den velbevarede naturlige skønhed. Her er ingen direkte vejforbindelser, og indgangen er for smal til lystbåde - men du kan sejle dertil i din dinghy.

Naturen i bugten er utroligt flot, og sceneriet ved stranden er meget spektakulært. Der er desuden en lille bar på stranden.

Ubådsgrotte

Vis var tidligere en Jugoslavisk ø og havde en vigtig strategisk placering under den kolde krig. I 1990'erne gik kontrollen af øen tilbage til Kroatien og militærinstallationerne på øen, som bl.a. bestod af bygninger og tunneller, blev forladt. Nogle fik andre formål, mens nogle stadig står tomme, og Ubådsgrotten er bestemt en af dem der er et besøg værd. Med et besøg til den 110 meter dybe tidligere ubådsbase får du virkelig en fornemmelse for Vis' militærhistorie.

Milna

På den vestlige side af øen Brac ligger Milna, en smuk og charmerende lille fiskerby upåvirket af moderne travlhed. Her finder du en oase af ro og stilhed omringet af gårde, vinmarker og olivenlunde, og på hver side af havnen strækker der sig sten- og sandstrande som giver adgang til badning i det krystalklare vand. I byen finder du også flere restauranter hvor du kan nyde det lokale køkken.

Palmizana

Palmizana er et populært, lille turistresort på øen Sveti Klement, og resortet ligger smukt placeret i en bugt omgivet af tæt granskov og eksotiske planter. Her er ingen trafik, men til gengæld et stort netværk af stier, hvorpå du kan udforske øen og finde skjulte bugter eller andre perler. Stedet er kendt for at servere lækre specialiteter, og det lokale køkken er flere gange blevet udnævnt som Middelhavets bedste.

Wind and weather
Central Croatia

Month	°C Max	°C Min	Avg. precipitation (mm)	Avg. Water temp. (°C)	Avg. wind (m/s)
January	8	1	95	14	3
February	10	2	86	14	3
March	12	4	89	14	4,5
April	16	8	82	14	4,5
May	21	12	69	17	4
June	25	15	74	21	2,5
July	28	17	46	24	2,5
August	28	17	64	25	2,5
September	25	14	75	23	2,5
October	19	10	102	20	2,5
November	14	6	134	17	2,5
December	10	3	127	15	2,5

About River Holidays
Sailing in Croatia – Practical Tips

Base info
The Croatian marinas are extremely efficient and have all modern facilities and a high level of service.

Navigation Permit
A so-called "Navigation Permit" = sailing permit is issued locally on the basis of the crewlists and papers sent to the base in advance. A fee is charged locally at the base for this permit per boat.

Tourist tax
In Croatia, a tourist tax is charged per person / day. The tax is collected at the base.

Ports
It is most pleasant to moor in small harbors or a berth among local boats and close to the square. Sometimes a fee is charged for lying too low. In return, they do a lot to keep the area protected and clean, and like to take waste ashore.

Marinas
Along the Adriatic coast, the Croatian authorities have built some nice marinas with all modern facilities, called ACI marina. The port dues are somewhat more expensive than in e.g. Denmark - they cost between DKK 400-700. for one night depending on season and boat size. On the other hand, the service is high and the facilities in order. The harbormaster is happy to be ready with moorings and help you in place. Contact the harbor office yourself for payment. Sometimes they want to see the shipping papers that you brought from the charter base. In the office, the staff is very helpful. There is also a lot of useful information and weather reports for the coming days.

Provisioning
It will be a good idea to be at the forefront of provisions for a few days out in the island - especially bread. If you choose to set sail in the Kornati Islands national park, there are only a few options for provisions.

Currency
The local currency in Croatia is Kuna (HRK) 1 Kunar = 100 Lipa. Payment methods: Mastercard may be used. Visa cards are less common.

Banks
At marina offices, at the border as well as in banks and exchange offices, EURO can be exchanged for the official bank rate. Remember to save the bill of exchange - it is used in case of exchange after the end of the holiday (can only be exchanged in banks).

Weather and wind

Weather forecasts with weather maps are available in all ACI marinas. The wind typically comes from the NW, light to fresh wind 6-10 m/s. Most of the time, the wind is calm in the morning, which is why it is a good idea to start sailing early. At lunchtime the wind increases, then decreases again in the evening. When anchoring under high mountains, strong downwinds can occur - also at night. The wind is deflected by sea and land breezes. Therefore, it is normal for the wind to turn to the northeast when the sun sets. Take this into account when choosing anchorages.

The sailing area

In protected National Parks, a fee is charged per night. The amount goes to conservation and nature protection as well as waste collection.

• The Brioni Islands close to Pula.
• The Kornati Archipelago.
• The environment north of Dubrovnik.
• Fish farming: Markings on the chart in certain fjords.
• Military area: Markings in charts/plots must be respected unconditionally.

Holiday tips for Sailing holidays in Croatia

Pula/Veruda. To the south in the Kvarner Archipelago, countless green and lush islands with countless rocky coves with great opportunities for swimming at anchor. The islands consist of former maritime towns, farming communities, old monasteries and beautiful cities with bell towers.

The Kornati Archipelago. is a large and unique nature reserve worthy of preservation in the middle of the coast with dramatic, barren and deserted islands, fine diving and snorkelling experiences - few landing spots - with peaceful anchorage coves.

Zadar. The Dalmatian coast from Zadar southward consists of a myriad of islands, natural harbors and glorious anchor bays with short sailing distances.

Biograd. Old town centers in golden stone with tiled roofs in the Italian building style, and local life in squares and promenades. Sailing up the Sibenik Fjord to Skradin marina, and from there an excursion to the national park with the impressive Krka waterfalls.

Kremik. To the south, countless green and lush islands with old historic cities.

Split. Characterized by Venetian and Roman architecture. Here, the population lives and lives in the middle of the sights - square squares with polished marble stones and cozy outdoor cafes, or small village communities where life goes its quiet way with arable farming, viticulture and fishing. Several of the old cities such as Split with the remains of Emperor Diocletian's Palace in the middle of the old city center as well as Trogir and Primosten are today protected by UNESCO.

Dubrovnik. Farthest south lies the pearl above all - Dubrovnik, which is also protected by UNESCO. The marina is located a few km north of the city, deep in the mouth of the Ombla river, in beautiful natural surroundings. Since it is still not possible to anchor inside the old harbor under the city walls, Dubrovnik will be easiest to visit by bus or taxi (several times daily) for a day trip. The island to the north includes i.a. adorable Korcula (where Marco Polo was born).